
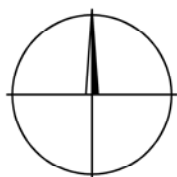



PLOCHY POVODÍ K UZÁVĚRNÝM PROFILŮM	
HRÁZ HORNÍHO RYBNÍKA	1,82 km ²
HRÁZ DOLNÍHO RYBNÍKA	3,87 km ²
POLDR 1 - NAVRŽENÉ UMÍSTĚNÍ	1,50 km ²
POLDR 2 - NAVRŽENÉ UMÍSTĚNÍ	0,66 km ²
ZLONÍNSKÝ P. - ULICE K POTOKU	1,88 km ²



Výškový systém Bpv

Souřadnicový systém JTSK

Stavebník – investor :		Číslo zakázky:		 www.vhsprojekt.cz tel.: 775922074 IČ: 74643312 DIČ: CZ7601272580 Zlončice 144, 278 01 Kralupy nad Vltavou Kancelář - budova HECKL Přemyslova 153, 278 01 Kralupy n. Vlt.
Obec Bašť, Obecní 126, Bašť		1448_VHS		
Odpovědný projektant:				
Ing. Martin Jakoubek, AI 0008590				
Navrhl:				Datum:
Ing. Hana Pišová				
Dokumentace:				Měřítko:
ODBORNÉ VODOHOSPODÁŘSKÉ POSOUZENÍ OBEC BAŠŤ				
		Část dokumentace:		02
SITUACE - ZÁKRES POVODÍ		1:20 000		