

ÚZEMNÍ PLÁN BAŠŤ

Úplné znění po vydání Změny č. 1 ÚP

LEGENDA :

Hranice

	hranice řešeného území
	katastrální hranice
	hranice zastavěného území k 1. 3. 2018
	hranice rozvojových lokalit

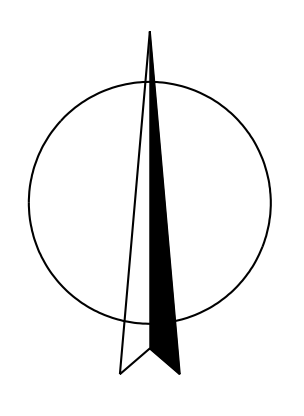
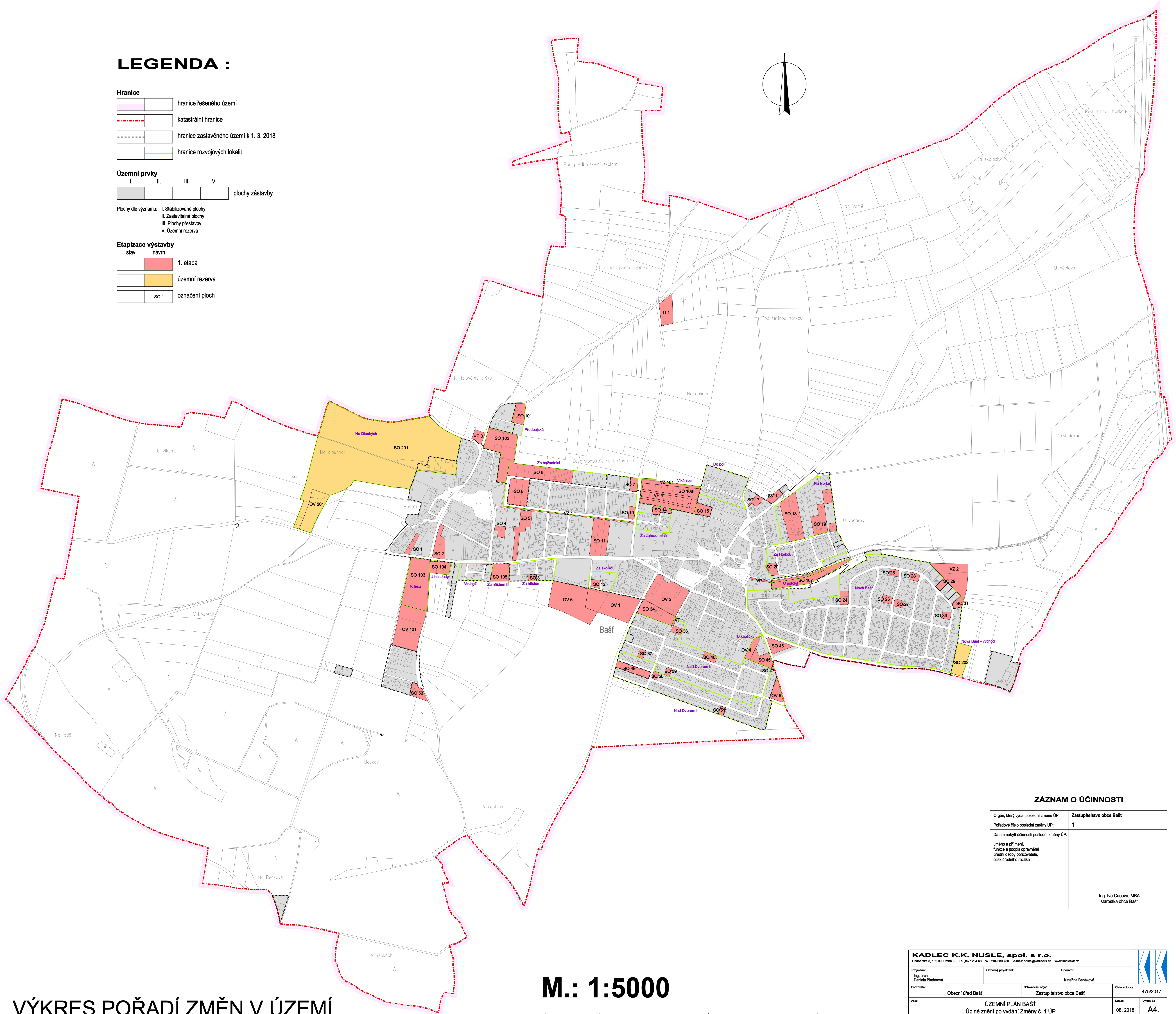
Územní prvky

I.	II.	III.	V.	plochy zástavby

Plochy dle významu:
 I. Stabilizované plochy
 II. Zastavěné plochy
 III. Plochy přestavby
 V. Územní rezerva

Etapizace výstavby

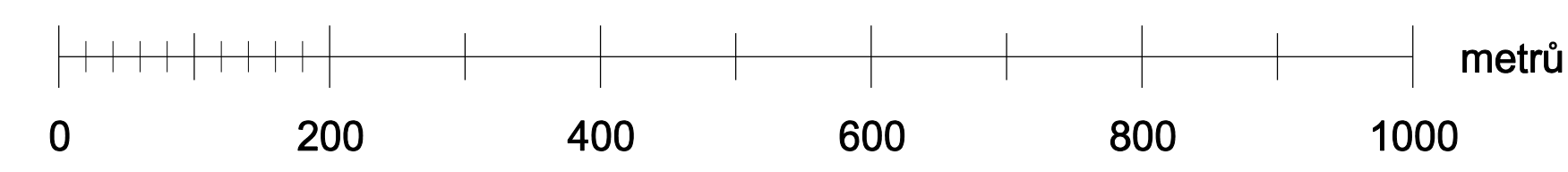
	1. etapa
	územní rezerva
	so 1 označení ploch



ZÁZNAM O ÚČINNOSTI	
Orgán, který vydal poslední změnu ÚP:	Zastupitelstvo obce Bašť
Pořadové číslo poslední změny ÚP:	1
Datum nabytí účinnosti poslední změny ÚP:	
Jméno a příjmení, funkce a podpis oprávněné úřední osoby pořizovatele, otisk úředního razítka	

VÝKRES POŘADÍ ZMĚN V ÚZEMÍ (ETAPIZACE)

M.: 1:5000



KADLEC K.K. NUSLE, spol. s r.o. Chuderská 3, 182 00 Praha 8 Tel.: 284 680 740, 284 680 750 e-mail: posta@kadlecki.cz www.kadlecki.cz			
Projektant: Ing. arch. Daniela Bědřeková	Oborní projektant: Kateřina Bědřeková	Operátor: Kateřina Bědřeková	
Pořizovatel: Obecní úřad Bašť	Schvalovací orgán: Zastupitelstvo obce Bašť	Číslo směry: 475/2017	
ÚZEMNÍ PLÁN BAŠŤ Úplné znění po vydání Změny č. 1 ÚP		Datum: 08. 2018	Výška č.: A4.
Název výkresu: VÝKRES POŘADÍ ZMĚN V ÚZEMÍ (ETAPIZACE)		Měřítko: 1 : 5000	Řada č.: