

ZMĚNA Č. 1 ÚZEMNÍHO PLÁNU BAŠŤ

LEGENDA :

Hranice

stav	návrh	hranice řešeného území
katastrální hranice		

Územní prvky

I.	II.	III.	V.	vodní a vodohospodářské plochy
plochy zástavby				

Plochy dle významu:

- I. Stabilizované plochy
- II. Zastavitelné plochy
- III. Plochy přestavby
- V. Územní rezerva

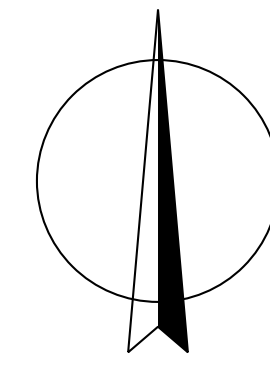
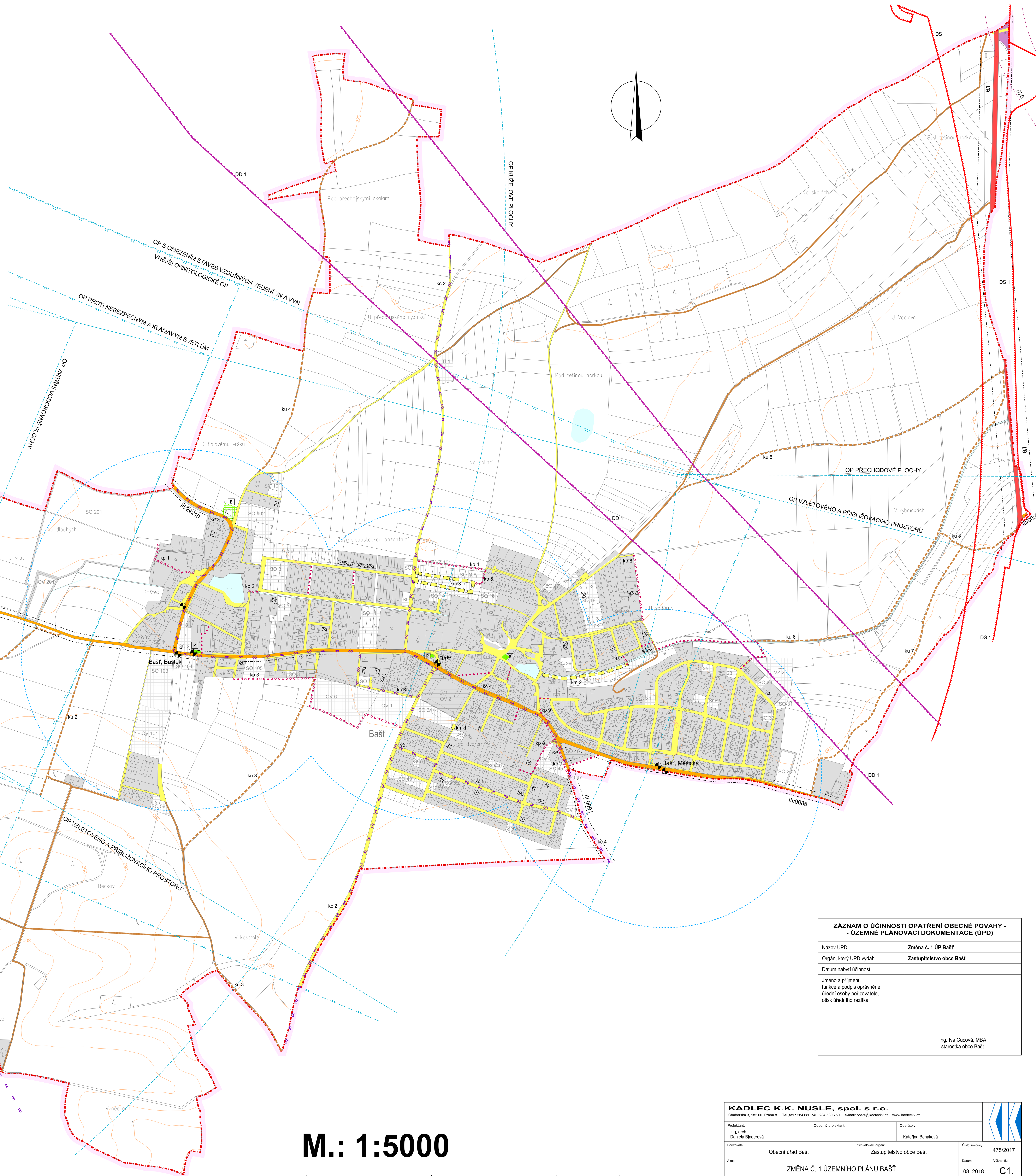
Doprava

stav	návrh	silnice I. třídy
koridor pro přestavbu silnice č. I/9 (DS 1)		
silnice III. třídy		
komunikace místní (km)		
komunikace účelová (ku)		
komunikace pěší (kp)		
cyklotrasy (kc)		
parkoviště		
obrátiště autobusů		
ochranné pásmo silnice		
číselné označení silnice		
autobusová zastávka		
docházková vzdálenost zastávek BUS (500 m)		

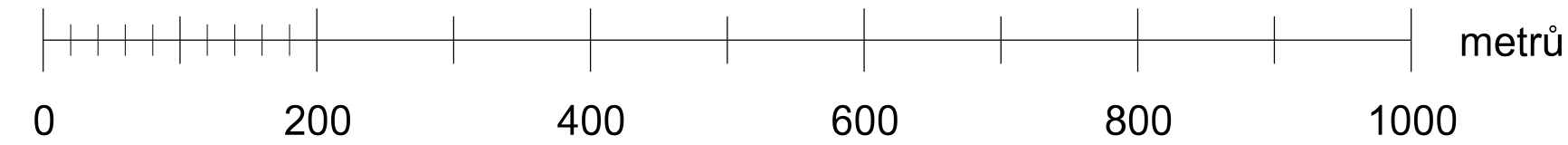
železniční trať
ochranné pásmo železnice
koridor vysokorychlostní železniční tratě Praha - Lovosice (DD 1)
letišťe Vodochody - ochranná pásma výšková: <ul style="list-style-type: none"> • OP vzletového a přiblížovacího prostoru • OP vnitřní vodorovné plochy • OP přechodové plochy • OP kuželové plochy
letišťe Vodochody - ostatní ochranná pásma: <ul style="list-style-type: none"> • OP proti nebezpečným a klamavým světlům • OP ornitologické vnější • OP s omezením staveb vzdušných vedení VN a VVN

Doplnění katastrální mapy

stav	návrh	domy ve výstavbě
------	-------	------------------



M.: 1:5000



ZÁZNAM O ÚČINNOSTI OPATŘENÍ OBECNÉ POVAHY - ÚZEMNĚ PLÁNOVACÍ DOKUMENTACE (ÚPD)	
Název ÚPD:	Změna č. 1 ÚP Bašť
Orgán, který ÚPD vydal:	Zastupitelstvo obce Bašť
Datum nabytí účinnosti:	
Jméno a příjmení, funkce a podpis oprávněné úřední osoby pořizovatele, ošklík úředního razítka:	
	Ing. Iva Cudová, MBA starostka obce Bašť

KADLEC K.K. NUSLE, spol. s r.o. Chapenská 3, 182 00 Praha 8 Tel. tel.: 284 682 740, 284 680 750 e-mail: posta@kadlecki.cz www.kadlecki.cz			
Projektant: Ing. arch. Daniela Běrdorová	Oborný projektant: Kateřina Benšková	Operátor: Kateřina Benšková	Číslo stránky: 475/2017
Obec: Bašť	Zastupitelstvo obce Bašť	Datum: 08. 2018	Výška č.: C1.
Název výkresu: DOPRAVNÍ INFRASTRUKTURA		Měřítko: 1: 5000	Číslo č.: 475/2017

DOPRAVNÍ INFRASTRUKTURA