



# OBECNÍ ÚŘAD LÍBEZNICE – STAVEBNÍ ÚŘAD <sup>41</sup>

Mělnická 275, 250 65 Líbeznice

Spis.zn.: 2706/12/SÚ  
Č.j.: 3680/12/SU/JSt  
Vyřizuje: Bc. Dita Pořádková, DiS.  
Tel.,fax: 283 981 200  
Úřední hodiny: Po, St 8-12 a 13-17  
E-mail: stav.urad@libeznice.cz

OÚ V BAŠTI

Dne: 11.6.2012

Došlo: 15 -06- 2012 Sp.zn.: 4114

Č.j.: 766/2012/OÚ Příloh: 1:1

ČEZ Distribuce, a.s.  
Teplická 874/8  
405 02 Děčín

## ROZHODNUTÍ

### Výroková část:

Obecní úřad v Líbeznici, stavební úřad, jako stavební úřad příslušný podle § 13 odst. 1 písm. g) stavebního zákona č. 183/2006 Sb., ve znění pozdějších předpisů (dále jen "stavební zákon"), ve společném územním a stavebním řízení přezkoumal podle § 90, 91 a 111 stavebního zákona žádost o vydání rozhodnutí o umístění a provedení stavby, kterou dne 27.4.2012 podala společnost **ČEZ Distribuce, a.s., Teplická 874/8, 405 02 Děčín, kterou na základě plné moci zastupuje společnost Elektro HC, s.r.o., Západní 318, 250 64 Hovorčovice** (dále jen "stavebník"), a na základě tohoto přezkoumání:

- I. Vydává podle § 79 a 92 stavebního zákona a § 9 vyhlášky č. 503/2006 Sb., o podrobnější úpravě územního řízení, veřejnoprávní smlouvy a územního opatření

### rozhodnutí o umístění stavby

**Bašť, ul. Neratovická - kNN pro pozemky parc.č. 105/17, 105/18 a 105/20 na pozemcích parc.č. 105/14, 98/11, 98/366, 105/18 a 105/17 v kat. území Bašť**

(dále jen "stavba").

### II. Stanoví podmínky pro umístění stavby:

- 1) Stavba bude **umístěna** v souladu s grafickou přílohou žádosti o vydání územního rozhodnutí, obsahující přehlednou situaci a celkovou situaci stavby v měřítku 1:1000 s vyznačením hranic pozemků a jejich parcelních čísel včetně sousedních pozemků a s vyznačením napojení na technickou infrastrukturu.

### III. Výrok o námitkách účastníků územního řízení:

Účastníci byli poučeni, že podle § 89 odst. 2 stavebního zákona se k závazným stanoviskům a námitkám k věcem, o kterých bylo rozhodnuto při vydání územního nebo regulačního plánu, nepřihlíží. Dále byli poučeni, že účastník řízení ve svých námitkách uvede skutečnosti, které zakládají jeho postavení jako účastníka řízení, a důvody podání námitek; k námitkám, které nesplňují uvedené požadavky, se nepřihlíží.

Námítky účastníků územního řízení nebyly vzneseny.

41

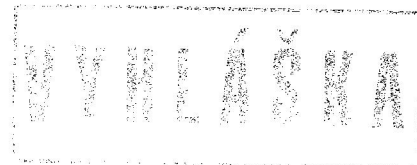
- IV. Vydává podle § 115 stavebního zákona a § 5 a 6 vyhlášky č. 526/2006 Sb., kterou se provádějí některá ustanovení stavebního zákona ve věcech stavebního řádu

### stavební povolení

na stavbu:

**Bašť, ul. Neratovická - kNN pro pozemky parc.č. 105/17, 105/18 a 105/20  
na pozemcích parc.č. 105/14, 98/11, 98/366, 105/18 a 105/17 v kat. území Bašť**

(dále jen "stavba") na pozemku.



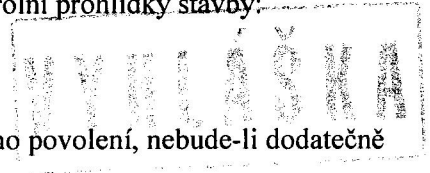
#### Popis stavby:

- pro posílení distribuční sítě z důvodu připojení nově oddělených pozemků v ulici Nekatovická bude vyveden ze stávající kabelové trafostanice PY\_0032 nový zemní kabel 0,4kV, který bude uložen v chodníku v ulici Okružní do trasy stávajících kabelů až k místu přechodu komunikace před č.p. 681,
- v tomto místě bude zrušena stávající kabelová smyčka pod komunikací napájecí doposud stávající pojistkovou skříň v rohu pozemku č.p. 681 – stávající kabel bude po zrušení smyčky v chodníku před č.p. 668 sespojován,
- výše uvedený nový kabel vyvedený ze stávající trafostanice bude podtažen pod komunikací jednou ze stávajících chrániček uvolněných po zrušení smyčky a bude smyčkově zapojen do stávající přípojkové pojistkové skříně v rohu plotu č.p. 681 – nahradí původně zrušenou smyčku,
- dále bude nový kabel veden chodníkem po severní straně ulice Mratínská do ulice Nekatovická do stávající rozpojovací pojistkové skříně S14 v rohu plotu pozemku parc.č. 105/25, z této stávající rozpojovací pojistkové skříně S14 bude vytažen a smyčka stávajícího kabelu, který bude v chodníku na rohu ulice Nekatovická sespojován,
- ve stávající přípojkové pojistkové skříni na hranici pozemků parc.č. 98/366 a 105/19 bude doplněna nová pojistková sada pro připojení pozemku 105/20.

#### V. Stanoví podmínky pro provedení stavby:

- 1) Stavebník před zahájením výkopových prací zajistí provedení **vytýčení** tras vedení stávajících podzemních sítí. Tato vedení včetně ochranných pásem musí být respektována. Budou respektována ustanovení ČSN 73 6005 – prostorové uspořádání sítí technického vybavení. Před zahájením výkopových prací bude provedeno vytýčení prostorové plochy stavby oprávněnou osobou. **Doklad** o vytýčení bude stavebnímu úřadu předložen nejpozději s oznámením o užívání stavby.
- 2) Stavba bude provedena podle projektové dokumentace ověřené ve stavebním řízení. Případné změny **nesmí** být provedeny bez předchozího povolení stavebního úřadu.
- 3) Při provádění stavby je nutné dodržovat předpisy, které se týkají **bezpečnosti práce** a technických zařízení, zejména vyhlášku č. 324/1990 Sb., o bezpečnosti práce a technických zařízení při stavebních pracích, a zajistit ochranu zdraví a života osob na staveništi.
- 4) Při stavbě budou **dodržena** platná ustanovení vyhlášky č. 268/2009 Sb. o technických požadavcích na stavby.

- 5) Nezastavěné části veškerých pozemků dotčených stavbou budou včetně povrchů uvedeny do **původního** stavu.
- 6) Stavebník odpovídá za **škody** prokazatelně způsobené stavbou. Případné škody uhradí.
- 7) Stavba bude **prováděna** stavebním podnikatelem – jeho název a sídlo bude po jeho výběru oznámeno stavebnímu úřadu
- 8) Stavebník **oznámí** stavebnímu úřadu a místnímu obecnímu úřadu termín zahájení stavby.
- 9) Stavebník **oznámí** stavebnímu úřadu tyto fáze výstavby pro kontrolní prohlídky stavby:
  - a) Provedení vytyčení stávajících podzemních zařízení
  - b) Pokládka kabelového vedení před záhozem
- 10) Stavba bude dokončena **do 2 let** od nabytí právní moci stavebního povolení, nebude-li dodatečně rozhodnuto jinak.
- 11) Na viditelném místě bude umístěn **štítek** “Stavba povolena“, který bude chráněn před povětrnostními vlivy a ponechán na místě stavby až do dokončení stavby, případně do vydání kolaudačního souhlasu.
- 12) Zařízení **staveniště** bude organizováno podle § 24e vyhl.č. 269/2009 Sb., o obecných požadavcích na využívání území. Provádění jiných než povolených překopů, skladování stavebního materiálu nebo odpadu na veřejných pozemcích není povoleno bez předchozího souhlasu místního obecního úřadu.
- 13) Na stavbě musí být k dispozici projektová **dokumentace** stavby ověřená ve stavebním řízení, všechny doklady týkající se předmětné stavby a bude veden stavební deník.
- 14) V předstihu před zahájením výkopových a zemních prací je stavebník **povinen** řídit se ustanovením § 22 a 23 zák.č. 20/87 Sb., o státní památkové péči, ve znění pozdějších předpisů, tzn. ověřit si, zda území, kde bude stavební činnost probíhat, je územím s archeologickými nálezy (u Archeologického ústavu AV ČR nebo jiné organizace oprávněné k prováděním archeologických výzkumů ve smyslu citovaného zákona) a v případě, že tomu tak je, již v době přípravy stavby tento záměr oznámit Archeologickému ústavu AV ČR a umožnit mu nebo jiné oprávněné organizaci provést na dotčeném území záchranný archeologický výzkum.
- 15) O archeologickém nálezu, který byl učiněn při provádění archeologických výzkumů, musí být **učiněno** oznámení archeologickému ústavu nebo nejbližšímu muzeu buď přímo nebo prostřednictvím obecního úřadu.
- 16) Zahájení výkopových prací bude min. 2 týdny předem **oznámeno** příslušnému archeologickému pracovišti.
- 17) Při přípravě a realizaci stavby budou **slněny** podmínky ochrany stávajícího plynárenského zařízení:
  - Před započatím prací bude vytyčeno stávající plynárenské zařízení a toto bude plně respektováno.
  - Stavební a výkopové práce ve vzdálenosti menší než 1 m od plynárenského zařízení se smí provádět pouze ručně a ve vzdálenosti menší než 0,5 m od povrchu plynovodního potrubí bez použití pneumatických nebo elektrických nástrojů.
  - V ochranném pásmu plynárenského zařízení i mimo něj je zakázáno provádět činnosti, které by ve svých důsledcích mohly ohrozit toto zařízení, jeho spolehlivost a bezpečnost jeho provozu. Ochranné pásmo činní 1 m. Je nutno dodržet krytí podle ČSN 736005 a dále ustanovení ČSN EN 12007, techn. pravidel G 70201, 702 04, 905 01 a technických předpisů souvisejících.



- Při provádění zemních prací v ochranném pásmu plynovodu budou dodrženy ČSN 73 6005, ČSN 73 3050 a vyhl. ČÚBP č. 324/1990 Sb.
- U odhalených částí plynovodů a přípojek investor objedná dílčí kontrolu - diagnostiku, kontrolu izolace a mimořádnou kontrolu těsnosti. O výsledku kontroly musí být proveden záznam.
- Do vzdálenosti menší než 2,5 m od plynárenského zařízení nebudou umístovány objekty zařízení staveniště ani skládky stavebního a jiného materiálu, maringotky, jeřábové dráhy, sklady a čerpací stanice pohonných hmot a jiných hořlavin.
- Před obsypem odhaleného plynárenského zařízení bude přizván ke kontrole pracovník Pražské plynárenské a.s ke kontrole dodržení prostorové normy ČSN 73 6005. Obsyp a podsyp bude proveden pískem bez ostrohraných částic s velikostí zrn do 16 mm až do výše min. 20 cm nad vrch potrubí. Při křížení a souběhu s plynovody bude dodržena ČSN 73 6005, při provádění zemních prací ČSN 73 3050 a vyhl. ČÚBP č. 324/1990 Sb.
- Dojde-li při stavbě k poškození izolace, je dodavatel stavby povinen zajistit její opravu a pozvat technika Pražské plynárenské a.s. k ověření její kvality.
- Po provedení záhozů investor zajistí u potrubí z PE prověření funkčnosti signalizačního vodiče. O výsledku kontroly musí být proveden záznam.
- Při křížení a souběhu s plynovody dodržet ČSN 736005, při provádění zemních prací ČSN 73 3050 a Nařízení vlády č. 591/2006 Sb.

18) Při přípravě a realizaci stavby budou **splněny** podmínky stanoviska společnosti Telefónica Czech Republic a.s. čj.: 39572/12 ze dne 7.3.2012.

19) Stavební odpady budou **uloženy** podle druhu a kategorie odpadů a na základě jejich skutečných vlastností (třída vyluhovatelnosti odpadů vodou, vzájemná mísitelnost, obsah škodlivin v sušině atd.) na schválené úložiště (skládka inertního materiálu, skládka TKO, rekultivace apod.), odpady využitelné jako druhotné suroviny budou nabídnuty využití. Na nakládání s vytěženými zeminami a jinými přírodními materiály vytěženými během stavební činnosti, pokud vlastníkem prokáže, že budou použity v přirozeném stavu v místě stavby a že jejich použití nepoškodí nebo neohrozí životní prostředí nebo lidské zdraví, se zákon o odpadech nevztahuje.

20) V průběhu stavby bude **vedena** evidence odpadů podle zákona č. 185/2001 Sb. o odpadech a vyhlášky MŽP ČR č. 383/2001 Sb. tak, aby byla kdykoliv přístupná kontrolním orgánům, a to včetně dokladů.

21) Doklady o nezávadném zneškodnění všech při stavbě vzniklých odpadů budou **předloženy** k žádosti o vydání kolaudačního souhlasu.

#### VI. Výrok o námitkách účastníků stavebního řízení:

Účastníci byli poučeni, že podle § 114 odst. 1 stavebního zákona mohou uplatnit námitky proti projektové dokumentaci, způsobu provádění a užívání stavby nebo požadavkům dotčených orgánů, pokud je jimi přímo dotčeno jeho vlastnické právo nebo právo založené smlouvou provést stavbu nebo opatření nebo právo odpovídající věcnému břemenu k pozemku nebo stavbě. A dále o tom, že k námitkám účastníků řízení, které byly nebo mohly být uplatněny při územním řízení, při pořizování regulačního plánu nebo při vydání územního opatření o stavební uzávěře anebo územního opatření o asanaci území, se podle § 114 odst. 2 stavebního zákona nepřihlíží.

Námitky účastníků stavebního řízení nebyly vzneseny.

Účastníci řízení na něž se vztahuje rozhodnutí správního orgánu:

ČEZ Distribuce, a.s., Teplická 874/8, 405 02 Děčín

**Odůvodnění:**

Dne 27.4.2012 podal stavebník žádost o vydání rozhodnutí o umístění a provedení stavby. Uvedeným dnem bylo zahájeno územní a stavební řízení, které stavební úřad usnesením čj.: 2777/12/SU/DPo ze dne 2.5.2012 poznamenaným do spisu spojil podle § 78 odst. 1 stavebního zákona v souladu s § 140 odst. 1 správního řádu usnesením podle § 140 odst. 4 správního řádu.

Stavební úřad opatřením SZ: 2706/12/SU čj.: 2778/12/SU/DPo ze dne: 2.5.2012 předepsanou formou oznámil zahájení společného územního a stavebního řízení účastníkům řízení, dotčeným orgánům a veřejnosti. Okruh účastníků územního řízení byl stanoven ve smyslu ust. § 85 stavebního zákona a kromě žadatele a obce, na jejímž katastru má být požadovaný záměr uskutečněn, do jeho okruhu stavební úřad zařadil též osoby, jejichž vlastnické nebo jiné věcné právo k sousedním stavbám anebo sousedním pozemkům nebo stavbám na nich může být územním rozhodnutím přímo dotčeno. Okruh účastníků stavebního řízení byl stanoven ve smyslu ust. § 109 stavebního zákona a kromě stavebníka do jeho okruhu stavební úřad zařadil též vlastníky sousedních pozemků nebo staveb na nich, jejich vlastnické právo může být navrhovanou stavbou přímo dotčeno.

K projednání žádosti současně stavební úřad nařídil veřejné ústní jednání na 11.6.2012, o jehož výsledku byl sepsán protokol.

Stavební úřad v provedeném společném územním a stavebním řízení přezkoumal předloženou žádost z hledisek uvedených v § 90, 91 a 111 stavebního zákona, projednal ji s účastníky územního i stavebního řízení a s dotčenými orgány a zjistil, že jejím umístěním, uskutečněním nebo užíváním nejsou ohroženy zájmy chráněné stavebním zákonem, předpisy vydanými k jeho provedení a zvláštními předpisy. V průběhu řízení byl konstatován soulad navrhovaného záměru

- a) s vydanou územně plánovací dokumentací, tj. se schváleným územním plánem obce Bašť z roku 2006
- b) s cíli a úkoly územního plánování, zejména s charakterem území, s požadavky na ochranu architektonických a urbanistických hodnot v území,
- c) s požadavky stavebního zákona a jeho prováděcích právních předpisů, zejména s vyhláškami č. 501/2006 Sb., o obecných požadavcích na využívání území, ve znění pozdějších předpisů, vyhl.č. 503/2006 Sb., o podrobnější úpravě územního řízení, veřejnoprávní smlouvy a územního opatření, vyhl.č. 526/2006 Sb., kterou se provádějí některá ustanovení stavebního zákona ve věcech stavebního řádu, vyhl.č. 268/2009 Sb., o technických požadavcích na stavby,
- d) s požadavky na veřejnou dopravní a technickou infrastrukturu,
- e) s požadavky zvláštních právních předpisů a se stanovisky dotčených orgánů podle zvláštních právních předpisů, popřípadě s výsledkem řešení rozporů a s ochranou práv a právem chráněných zájmů účastníků řízení.

Stavební úřad dále dospěl k závěru, že

- a) projektová dokumentace je zpracována v souladu s územně plánovací dokumentací s podmínkami územního rozhodnutí,
- b) projektová dokumentace je úplná, přehledná, byla zpracována oprávněnou osobou a že jsou v odpovídající míře řešeny obecné požadavky na výstavbu,
- c) je zajištěn příjezd ke stavbě, včasné vybudování technického, popřípadě jiného vybavení potřebného k řádnému užívání stavby vyžadovaného zvláštním právním předpisem,
- d) předložené podklady vyhovují požadavkům uplatněným dotčenými orgány.

**Podklady pro rozhodnutí tvořila**

## 1) tato stanoviska nebo rozhodnutí dotčených orgánů


- odbor životního prostředí MěÚ Brandýs nad Labem č.j.:100/14909/2012 ze dne 15.3.2012
- odbor památkové péče MěÚ Brandýs nad Labem č.j.:14897/2012-140 ze dne 12.3.2012

## 2) tato stanoviska nebo vyjádření vlastníků či správců technické infrastruktury

- ČEZ Distribuce a.s. č.j.:0100037554 ze dne 12.3.2012, č.j.: 0200018421 ze dne 7.3.2012
- Pražská plynárenská a.s. č.j.:1620/Gr/OSDS/2012 ze dne 23.5.2012
- Středočeské vodárny a.s. č.j.:P12710004289 ze dne 30.3.2012
- Telefónica Czech republic a.s. č.j.:39572/12 ze dne 7.3.2012

## 3) tato další stanoviska nebo rozhodnutí:

- Povodí Labe, státní podnik č.j.: PVZ/12/6857/Vv/0 ze dne 29.3.2012
- Oblastní muzeum Praha – východ v Brandýse nad Labem č.j.: 51/4/2012 ze dne 3.4.2012
- Krajské ředitelství Policie Středočeského kraje č.j.: KRPS – 70/č.j-2012-0100IT ze dne 14.3.2012
- V a K, s.r.o., Zápy, ze dne 13.4.2012
- obce Bašť č.j.:0361/2012/OÚ ze dne 28.3.2012



Stavební úřad zajistil vzájemný soulad předložených závazných stanovisek dotčených orgánů vyžadovaných zvláštními předpisy a zahrnul je do podmínek rozhodnutí.

Stavební úřad v průběhu řízení neshledal důvody, které by bránily umístění nebo povolení předmětné stavby, proto rozhodl tak, jak je uvedeno ve výroku rozhodnutí, za použití ustanovení právních předpisů ve výroku uvedených.

*Ostatní účastníci řízení:*

Obec Bašť, Kaserer s.r.o., Ing. Petra Bělovská, TEMPO VITA s.r.o., CENTRAL GROUP a. s., Tomáš Imre, Katarína Luptáková, Ing. Martin Opava, Ing. Soňa Duchoslavová, Ing. Tomáš Limberský, Lukáš Růžička, Irena Růžičková, Petr Shestov, Pražská plynárenská Distribuce, a.s., Telefónica Czech Republic, a.s., Středočeské vodárny a.s., Ing. Renáta Obšilová, Ing. Radoslav Obšil,

*Vypořádání s návrhy a námitkami účastníků:*

- Účastníci řízení neuplatnili žádné námitky.

*Vyhodnocení připomínek veřejnosti:*

- Nebyly uplatněny

*Vypořádání s vyjádřeními účastníků k podkladům rozhodnutí:*

- Účastníci se k podkladům rozhodnutí nevyjádřili.

**Poučení účastníků:**

Proti tomuto rozhodnutí se lze odvolat do 15 dnů ode dne jeho oznámení ke Krajskému úřadu Středočeského kraje podáním u zdejšího správního orgánu.

Odvolání se podává s potřebným počtem stejnopisů tak, aby jeden stejnopis zůstal správnímu orgánu a aby každý účastník dostal jeden stejnopis. Nepodá-li účastník potřebný počet stejnopisů, vyhotoví je správní orgán na náklady účastníka.

Odvoláním lze napadnout výrokovou část rozhodnutí, jednotlivý výrok nebo jeho vedlejší ustanovení. Odvolání jen proti odůvodnění rozhodnutí je nepřipustné.

Stavebník je povinen štítek před zahájením stavby umístit na viditelném místě u vstupu na staveniště a ponechat jej tam až do dokončení stavby, případně do vydání kolaudačního souhlasu; rozsáhlé stavby se mohou označit jiným vhodným způsobem s uvedením údajů ze štítku.

Rozhodnutí má podle § 93 odst. 1 stavebního zákona platnost 2 roky. Podmínky rozhodnutí o umístění stavby platí po dobu trvání stavby či zařízení, nedošlo-li z povahy věci k jejich konzumaci. Stavba nesmí být zahájena, dokud rozhodnutí nenabude právní moci. Stavební povolení pozbývá platnosti, jestliže stavba nebyla zahájena do 2 let ode dne, kdy nabylo právní moci.

Stavebník je zároveň v příloze poučen o povinnostech a odpovědnosti osob při přípravě a provádění staveb.

Bc. Dita Pořádková, DiS.  
vedoucí stavebního úřadu  
OTISK ÚŘEDNÍHO RAZÍTKA



**Poplatek:**

Správní poplatek podle zákona č. 634/2004 Sb., o správních poplatcích (položky 18 písm. a) ve výši 1000 Kč, položky 17 odst. 1 písm. i) ve výši 3000 Kč, celkem 4000 Kč byl zaplacen.

**Jednotlivě obdrží účastníci územního řízení:**

Elektro HC, s.r.o., IDDS: g3bk3ty  
Obec Bašť, IDDS: krhbtu3

**Ostatním účastníkům územního řízení, tj.:**

Kaserer s.r.o., IDDS: 7mme9hp  
Ing. Petra Bělovská, Toužimská č.p. 656/65, 197 00 Praha 19  
TEMPO VITA s.r.o., IDDS: 4u86snc  
CENTRAL GROUP a. s., IDDS: m54dcyr  
Tomáš Imre, Okružní č.p. 699, Bašť, 250 65 Líbeznice  
Katarína Luptáková, Okružní č.p. 699, Bašť, 250 65 Líbeznice  
Ing. Martin Opava, Okružní č.p. 668, Bašť, 250 65 Líbeznice  
Ing. Soňa Duchoslavová, Okružní č.p. 681, 250 65 Bašť  
Ing. Tomáš Limberský, Okružní č.p. 681, 250 65 Bašť  
Lukáš Růžička, Okružní č.p. 826, 250 65 Bašť  
Irena Růžičková, Okružní č.p. 826, 250 65 Bašť  
Petr Shestov, Nušlova č.p. 2295/55, 158 00 Praha  
Pražská plynárenská Distribuce, a.s., IDDS: w9qfsk  
Telefónica Czech Republic, a.s., IDDS: d79ch2h  
Středočeské vodárny a.s., IDDS: qztgg8d  
Ing. Renáta Obšilová, Neratovická č.p. 786, Bašť, 250 65 Líbeznice  
Ing. Radoslav Obšil, Neratovická č.p. 786, 250 65 Bašť

**je toto rozhodnutí ve smyslu § 92 stavebního zákona doručováno veřejnou vyhláškou.**

**Jednotlivě obdrží účastníci stavebního řízení:**

Elektro HC, s.r.o., IDDS: g3bk3ty  
Obec Bašť, IDDS: krhbtu3  
Kaserer s.r.o., IDDS: 7mme9hp  
Ing. Petra Bělovská, Toužimská č.p. 656/65, 197 00 Praha 19  
TEMPO VITA s.r.o., IDDS: 4u86snc  
CENTRAL GROUP a. s., IDDS: m54dcyr  
Tomáš Imre, Okružní č.p. 699, Bašť, 250 65 Líbeznice  
Katarína Luptáková, Okružní č.p. 699, Bašť, 250 65 Líbeznice  
Ing. Martin Opava, Okružní č.p. 668, Bašť, 250 65 Líbeznice  
Ing. Soňa Duchoslavová, Okružní č.p. 681, 250 65 Bašť

41

Ing. Tomáš Limberský, Okružní č.p. 681, 250 65 Bašť  
Lukáš Růžička, Okružní č.p. 826, 250 65 Bašť  
Irena Růžičková, Okružní č.p. 826, 250 65 Bašť  
Petr Shestov, Nušlova č.p. 2295/55, 158 00 Praha  
Pražská plynárenská Distribuce, a.s., IDDS: w9qfskt  
Telefónica Czech Republic, a.s., IDDS: d79ch2h  
Středočeské vodárny a.s., IDDS: qztgg8d  
Ing. Renáta Obšilová, Neratovická č.p. 786, Bašť, 250 65 Líbeznice  
Ing. Radoslav Obšil, Neratovická č.p. 786, 250 65 Bašť

**Dotčené orgány:**

Městský úřad Brandýs nad Labem, detaš. Praha, odbor životního prostředí, IDDS: c5hb7xy  
Městský úřad Brandýs nad Labem, detaš. Praha, odbor územního rozvoje a památ.péče, IDDS: c5hb7xy

**Ostatní na vědomí:**

Oblastní muzeum Praha - východ, IDDS: bbbupsj  
VaK Zápy, s.r.o., IDDS: n2h9mvm



**Toto rozhodnutí musí být po dobu 15 dnů vyvěšeno na úřední desce v místě obvyklé.**

**OBECNÍ ÚŘAD Bašť**  
Obecní 126, Bašť, 250 65  
tel.: 283981065  
IČO: 00240036

Vyvěšeno dne: .....20.06.2012.....

Sejmuto dne: .....

Razítko, podpis orgánu, který potvrzuje vyvěšení a sejmutí oznámení.