








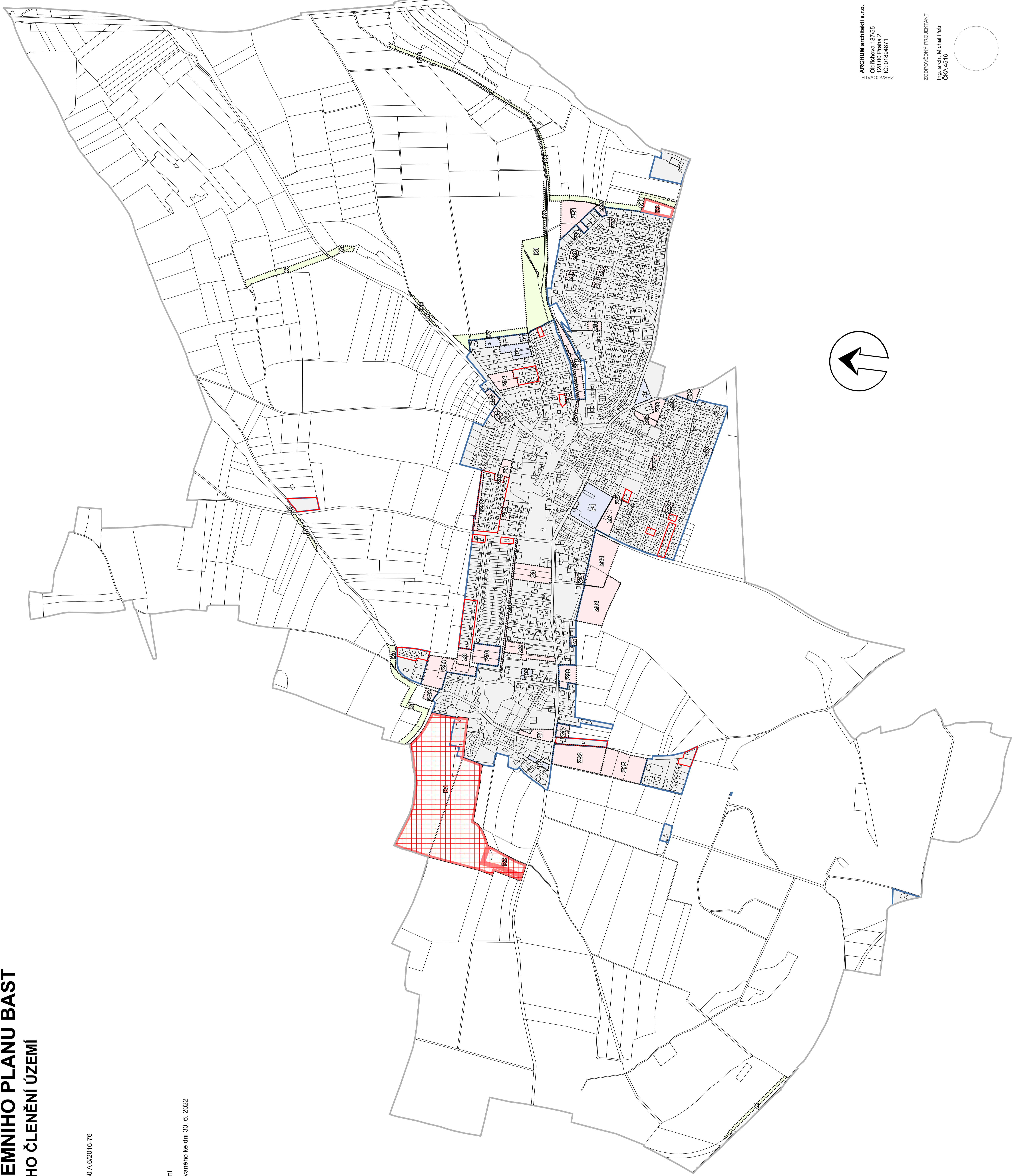


ZMĚNA Č. 3 ÚZEMNÍHO PLÁNU BAŠŤ VÝKRES ZÁKLADNÍHO ČLENĚNÍ ÚZEMÍ

LEGENDA

-  Správní hranice obce Bašť
-  Zrušená část ÚP Bašť rozsudek č. J. 50 A 6/2016-76
-  Plochy územních rezerv
-  Zastavitelné plochy
-  Plochy přestavby
-  Plochy změn v krajině
-  Aktualizované části zastavěného území
-  Hranice zastavěného území aktualizovaného ke dni 30. 6. 2022
-  Hranice parcel katastru nemovitostí



OZNAČENÍ SPRÁVNÍHO ORGÁNU,
KTERÝ POSLEDNĚM VYDAL
ZÁZNAM O ÚČINNOSTI
Zastupitelstvo obce Bašť

DATUM NABÝTÍ ÚČINNOSTI ZMĚNY

OPRAVNĚNÁ ÚŘEDNÍ OSOBA PORIZOVATELE
(razítko, podpis)

Ing. Petra Drábková

ARCHUM architekti s.r.o.
Odiřkova 187/55
128 00 Praha 2
IČ: 01894871
ZPRACOVATEL

MĚSTSKÝ ÚŘAD
BRANDÝS NAD LABEM -
STARÁ BOLESLAV
Obor seavenního úřadu,
územního plánování
a památkové péče
Masarykovo náměstí 1/6
Brandýs nad Labem-Stará Boleslav

OBEC BAŠŤ
Okresní 126
250 85 Bašť
OBEDNATEL

ZODPOVĚDNÝ PROJEKTANT
Ing. arch. Michal Fier
ČKA.4516

OPRAVNĚNÁ ÚŘEDNÍ
OSOBA PORIZOVATELE
Ing. Petra Drábková

URČENÝ ZASTUPITEL
Mgr. Vítězslav Kaliba, MPA
starosta obce

ZMĚNA Č. 3 ÚZEMNÍHO PLÁNU BAŠŤ
VÝKRES ZÁKLADNÍHO ČLENĚNÍ ÚZEMÍ
NAVRH PRO VEŘEJNÉ PROJEDNÁNÍ dle § 55b SZ

PROJEKTANT	ARCHUM
SOUČETK	1:5 000
STAV	zář. 2022
FORMÁT	A1