






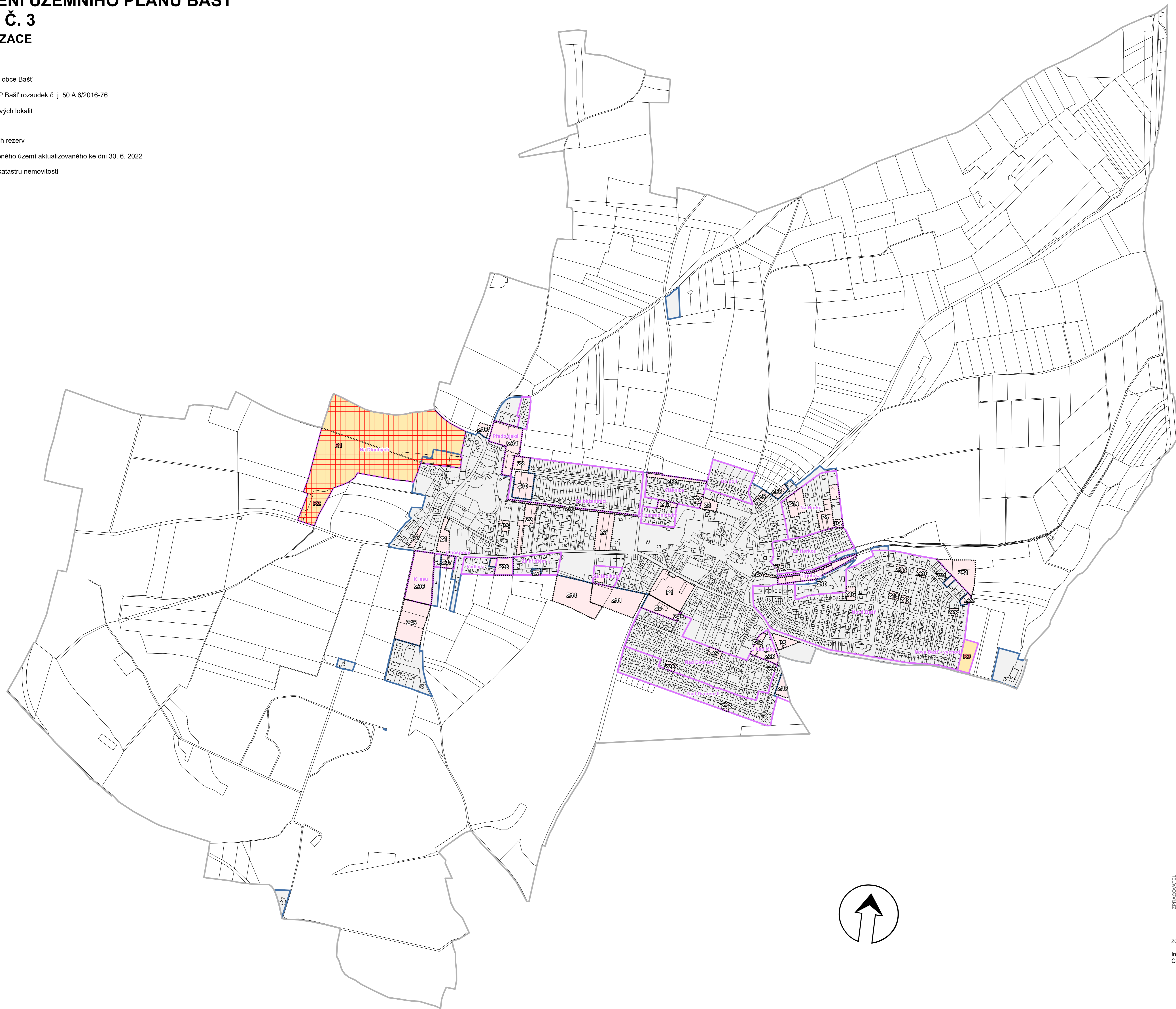


ÚPLNÉ ZNĚNÍ ÚZEMNÍHO PLÁNU BAŠŤ PO ZMĚNĚ Č. 3 VÝKRES ETAPIZACE

LEGENDA

-  Správní hranice obce Bašť
-  Zrušená část ÚP Bašť rozsudek č. j. 50 A 6/2016-76
-  Hranice rozvojových lokalit
-  1. etapa
-  Plochy územních rezerv
-  Hranice zastavěného území aktualizovaného ke dni 30. 6. 2022
-  Hranice parcel katastru nemovitostí



OZNAČENÍ SPRÁVNÍHO ORGÁNU,
KTERÝ POSLEDNÍ ZMĚNU VYDAL
Zastupitelstvo obce Bašť

POŘADOVÉ Č. POSLEDNÍ VYDANÉ ZMĚNY
3.

DATUM NABYTÍ ÚČINNOSTI ZMĚNY

OPRÁVNĚNÁ ÚŘEDNÍ OSOBA POŘIZOVATELE
(razítko, podpis)

Ing. Petra Drábková

ZPRACOVATEL
ARCHUM architekti s.r.o.
Oldřichova 187/55
128 00 Praha 2
IČ: 01894871

POŘIZOVATEL
**MĚSTSKÝ ÚŘAD
BRANDÝS NAD LABEM -
STARÁ BOLESLAV**
Odbor stavebního úřadu,
územního plánování
a památkové péče
Masarykovo náměstí 1/6
Brandýs nad Labem-Stará Boleslav
250 01

OBCEJNÍ ÚŘED
OBEC BAŠŤ
Obecní 126
250 85 Bašť

ZODPOVĚDNÝ PROJEKTANT
Ing. arch. Michal Petr
ČKA 4516

OPRÁVNĚNÁ ÚŘEDNÍ
OSOBA POŘIZOVATELE
Ing. Petra Drábková
Bc. Andrea Štechová

URČENÝ ZASTUPITEL
Bc. Kateřina Nováková
starostka obce

ÚPLNÉ ZNĚNÍ ÚZEMNÍHO PLÁNU BAŠŤ PO ZMĚNĚ Č. 3
VÝKRES ETAPIZACE

PRŮMĚR	A0	S-JTSK	1 : 5 000	červen 2023	4
--------	----	--------	-----------	-------------	----------